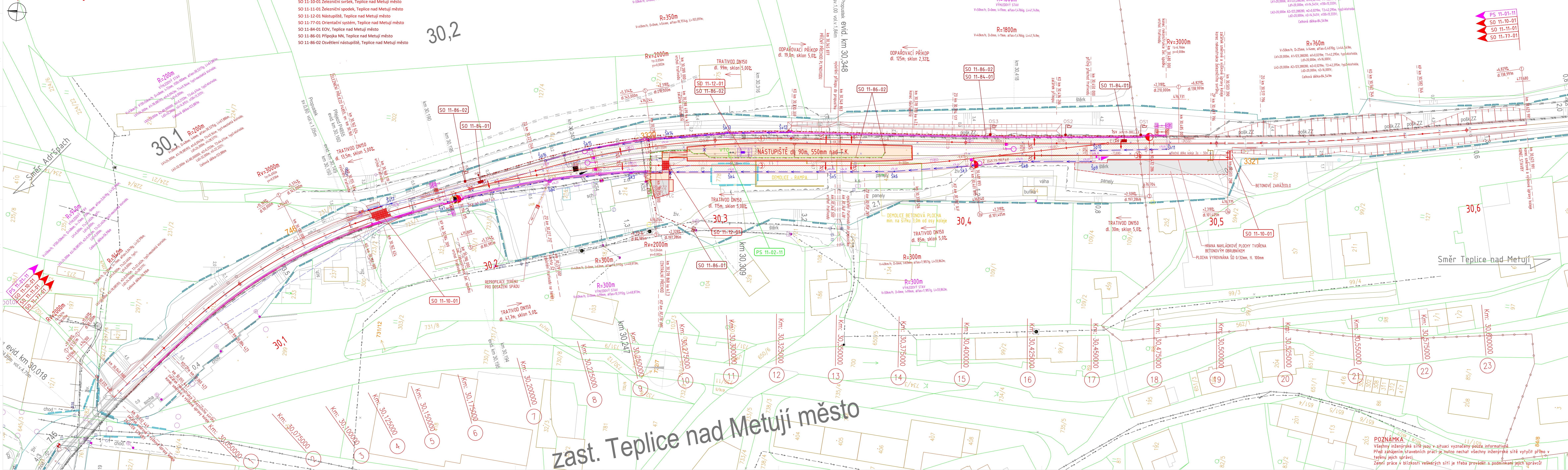









































KOORDINAČNÍ SITUAČNÍ VÝKRES
Teplice nad Metují, město M 1:500



| LEGENDA GRAFICKÉHO ZNAČENÍ | LEGENDA STÁVAJÍCICH INŽENÝRSKÝCH SÍTÍ |
|---|--|
|  Kolej stávajúcich stav |  ČETIN pozdĺžní |
|  Stávajúci terén |  ČETIN nezaměřené |
|  Nový stav |  ČETIN pozdĺžní |
|  Směrová a výšková úprava stávající koleje |  ČETIN NN a elektrospítky |
|  Demolice |  ČEZ POZDEŽNÍ DO 1 kV |
|  Trativodní sběrač |  ČEZ NADŽEŽNÍ DO 35kV |
|  Rozsah železničního spodku |  ČEZ NADŽEŽNÍ DO 1kV |
|  Hranice pozemku – Správa železnic |  ČEZ NADŽEŽNÍ DO 35kV |
|  Hranice pozemku – ČD |  SSZT |
|  Hranice pozemků |  SEK |
|  Hranice budov |  SEF |
|  Hranice katastru |  PLYN NTL GridServices |
|  Zabezpečovací zařízení |  PLYN VTL GridServices |
|  Výhledový stav osazení prvků zažbař |  VOK VODOVOD |
|  Rozvody NN a Sílnoproud |  VOK KANALIZACE |
|  Rozhledový trojtrajhnlí přejezdu P4655 |  TELEFONICA |
|  Nový stav – železniční spodek |  OSVĚTLENÍ VO |
| SD – 0/32mm tl. 200mm |  EON NADŽEŽNÍ DO 1kV |
| SD – 0/63mm tl. 150mm (výškový KLJL) |  EON NADŽEŽNÍ DO 35kV |
| |  ČD TELEMATIKA |
| |  ČD KANALIZACE |
| |  ČD VODOVOD |

Část C.3

TÚDÚ 1471 F1 Teplice nad Metují město

Generální projektant:



PRODIN A.S.
K VÁPENCE 2745 DIČ: CZ2529216
530 02 PARDUBICE IČO: 2529216

Zpracovatel dílčí části dokumentace:

| | | |
|--|--------------------------|-----------------|
| Vypracoval: | Zodp. projektant: | Kontroloval: |
| Ing. Jan Hasek | Ing. Jan Hasek | Ing. Petr Burda |
| Kraj: | Traťový úsek/Obec: | |
| Královéhradecký | Teplíce nad Metují město | |
| Investor | | |
| Správa železnic, státní organizace; Dlážděná 1003/7; 110 Praha 1 | | |

Souřadnicový systém JTSK, Výškový systém Bpv



PRODIN A.S.
K VÁPENČE 2745 DIČ: CZ25292161
530 02 PARDUBICE IČO: 25292161

"Rekonstrukce dopravní
Teplice nad Metují město"

Obsah přílohy:

KOORDINAČNÍ SITUAČNÍ VÝKRES

| | |
|------------------|------------|
| Měřítka | |
| 1:500 | |
| Část dokumentace | Č. přílohy |
| C.3 | 1 |